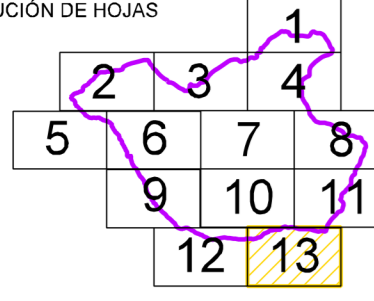




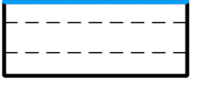



MUNICIPIO DE ALCALÁ LA REAL  
DISTRIBUCIÓN DE HOJAS

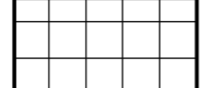
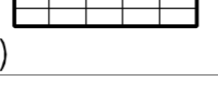


**SUELO NO URBANIZABLE DE ESPECIAL PROTECCIÓN**

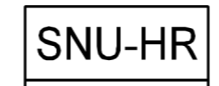


-  **SNU-LL** San Marcos y Los Llanos
-  **SNU-PN** Protección de bosque autóctono
-  **SNU-PP** Protección de paisaje

-  **SNU-PH** Protección hidrológica y acuíferos
-  **SNU-RG** Protección por riesgos geológicos
-  **SNU** Protección de Vías Pecuarias y Lugares asociados (Abrevaderos, descansaderos, etc.)

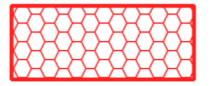

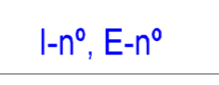
Espacios catalogados en el PEPMF de la provincia de Jaén

-  **SNU-CS** Complejos serranos de interés ambiental
-  **SNU-AS** Paisajes agrarios singulares

**SUELO NO URBANIZABLE**

-  **SNU-HR** Suelo No Urbanizable de hábitat rural diseminado
-  **SNU-R** Suelo No Urbanizable rural
-  **SUELO URBANO / URBANIZABLE**

**AFECCIONES**

-  Sitios arqueológicos inventariados
-  Línea de edificación sobre la carretera N-432
-  I-nº, E-nº Edificaciones Protegidas

PLANO  
**CLASIFICACIÓN DEL SUELO Y USOS GLOBALES**

ÁREA DE ARQUITECTURA Y URBANISMO  
EXCMO. AYUNTAMIENTO ALCALÁ LA REAL

EDIFICACIÓN:  **TALES-UR S.C.**  
C.I.P. 11.12. JAEÉN

ESCALA: 1:10.000  
FECHA: MARZO 2002  
DOCUMENTO: TEXTO REFUNDIDO

**AYUNTAMIENTO DE ALCALÁ LA REAL**  
JUNTA DE ANDALUCÍA  
Consejería de Obras Públicas y Transportes

**PLAN GENERAL DE ORDENACIÓN URBANÍSTICA**

PLANO Nº: **T-3.13**