

Hoja 4

Hoja 1

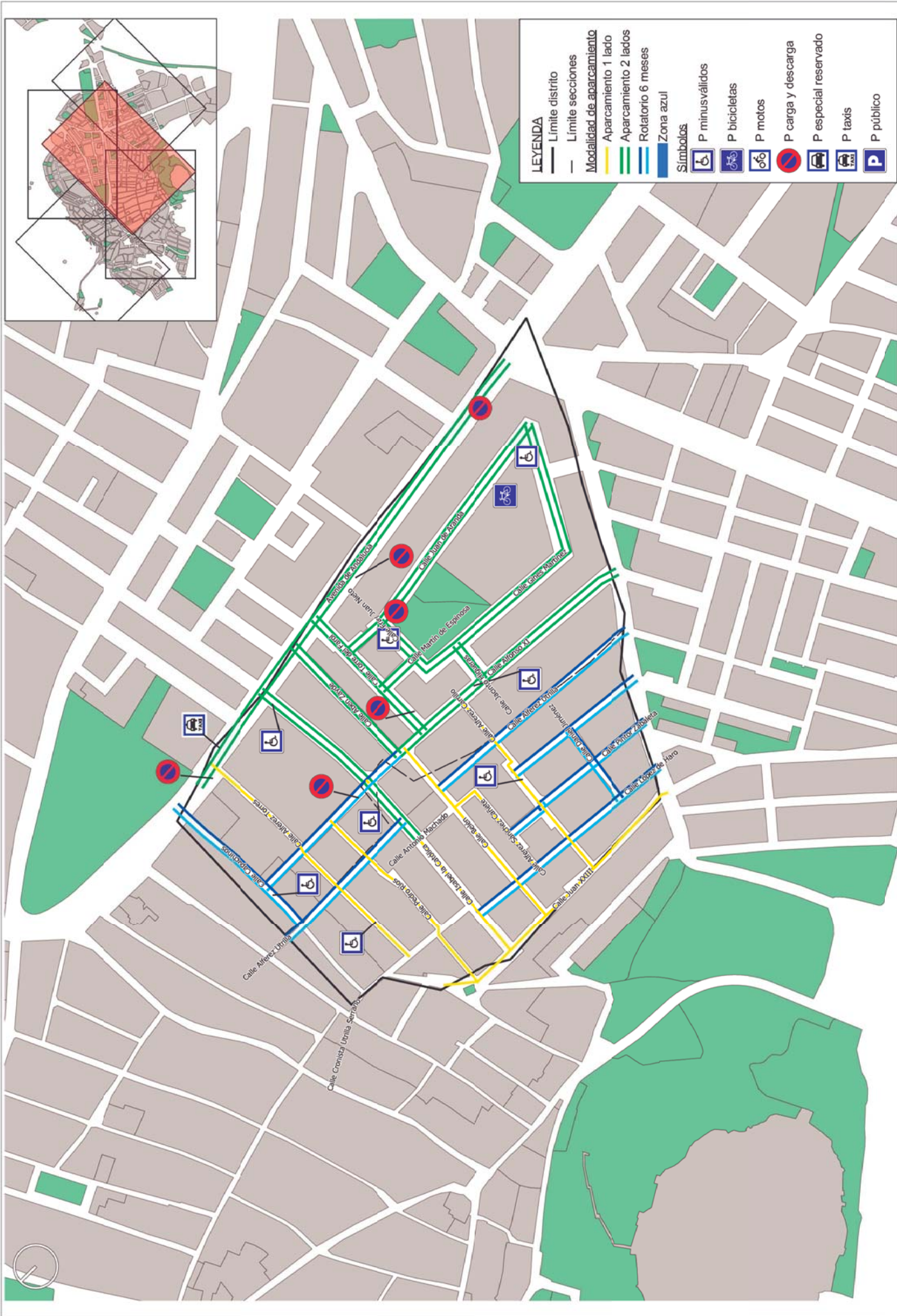
Hoja 2

Hoja 3

						TÍTULO DEL PROYECTO: RECOGIDA DE DATOS, ANÁLISIS Y DIAGNÓSTICO PARA EL PLAN DE MOVILIDAD URBANA SOSTENIBLE DEL NÚCLEO DE ALCALÁ LA REAL (JAÉN)		FECHA: Julio 2021 CLAVE:		ESCALA: 1:8.000		PLANO: APARCAMIENTO. PLANO DE MINUTAS		NÚMERO DE PLANO: 6.1 NOM: 1 de 1	
--	--	--	--	--	--	--	--	--------------------------------	--	--------------------	--	--	--	---	--



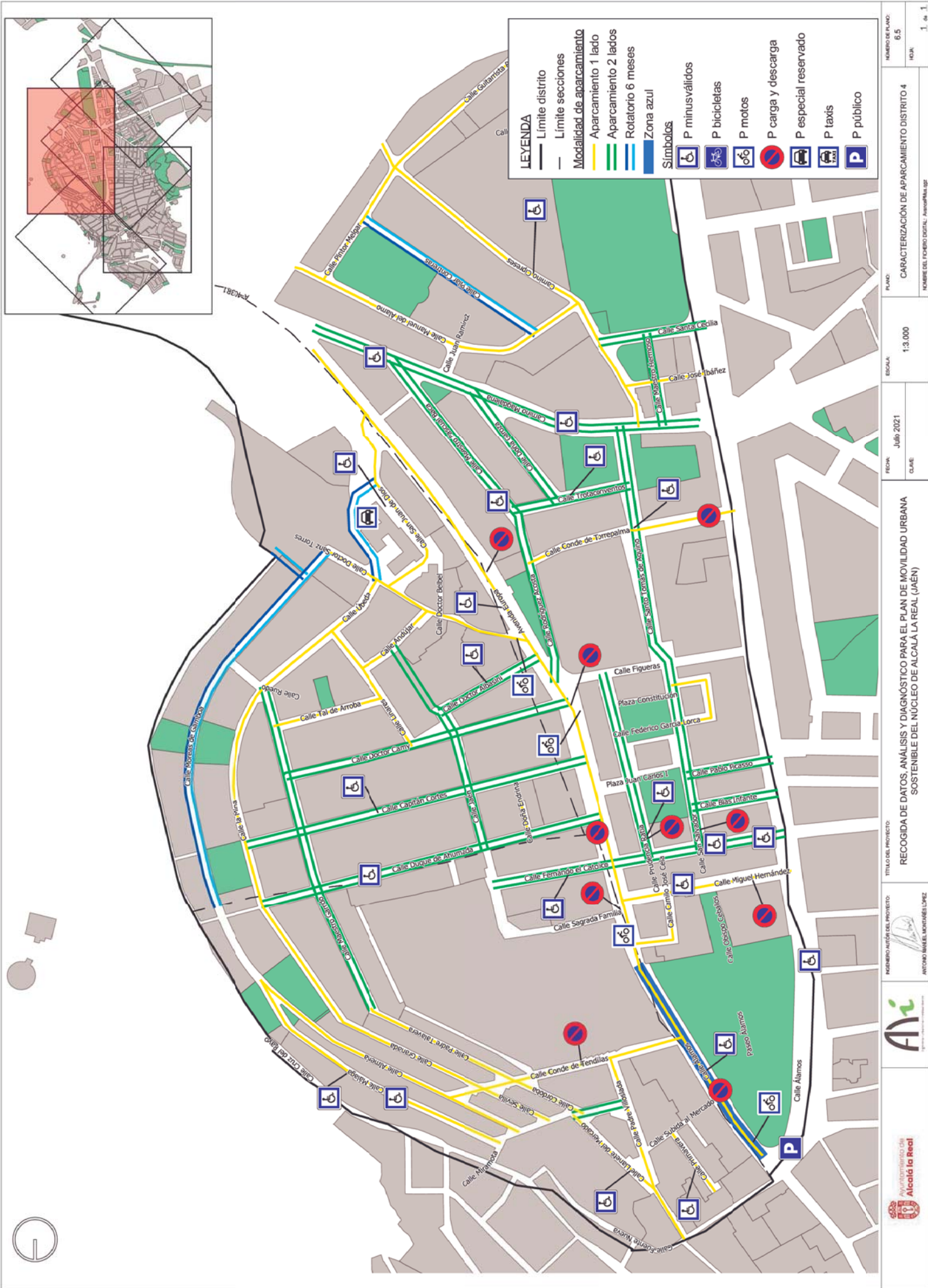




**LEYENDA**

- Límite distrito
- Límite secciones
- Modalidad de aparcamiento**
- Aparcamiento 1 lado
- Aparcamiento 2 lados
- Rotatorio 6 meses
- Zona azul
- Símbolos**
- P minusválidos
- P bicicletas
- P motos
- P carga y descarga
- P especial reservado
- P taxis
- P público

		 ANTONIO BALLE MONTAÑÉS LÓPEZ	NÚMERO AUTÓR DEL PROYECTO: TÍTULO DEL PROYECTO: <b>RECOGIDA DE DATOS, ANÁLISIS Y DIAGNÓSTICO PARA EL PLAN DE MOVILIDAD URBANA SOSTENIBLE DEL NÚCLEO DE ALCALÁ LA REAL (JAÉN)</b>	FECHA: Julio 2021 CLAVE:	ESCALA: 1:3.000	PLANO: CARACTERIZACIÓN DE APARCAMIENTO DISTRITO 3	NÚMERO DE PLANO: 6.4 HOJA: 1 de 1
---	---	---	--	--------------------------------	--------------------	--	--



**LEYENDA**

- Límite distrito
- Límite secciones
- Modalidad de aparcamiento
- Aparcamiento 1 lado
- Aparcamiento 2 lados
- Rotatorio 6 meses
- Zona azul

**Símbolos**

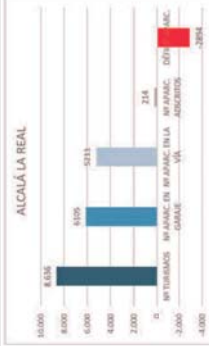
- P minusválidos
- P bicicletas
- P motos
- P carga y descarga
- P especial reservado
- P taxis
- P público

	<b>TÍTULO DEL PROYECTO:</b> RECOGIDA DE DATOS, ANÁLISIS Y DIAGNÓSTICO PARA EL PLAN DE MOVILIDAD URBANA SOSTENIBLE DEL NÚCLEO DE ALCALÁ LA REAL (JAÉN)		<b>FECHA:</b> Julio 2021	<b>ESCALA:</b> 1:3.000	<b>PLANO:</b> CARACTERIZACIÓN DE APARCAMIENTO DISTRITO 4	<b>NÚMERO DE PLANO:</b> 6.5
	<b>NUMERO AUTÓR DEL PROYECTO:</b> ANTONIO MANUEL MONTEALEGRE	<b>NOMBRE DEL FICHERO DIGITAL:</b> APM04PLANO06				

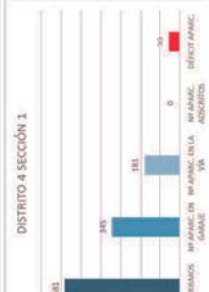




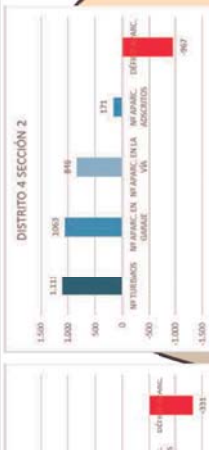
ALCALÁ LA REAL



DISTRITO 4 SECCIÓN 1



DISTRITO 4 SECCIÓN 5



DISTRITO 4 SECCIÓN 2



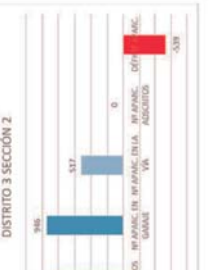
DISTRITO 2 SECCIÓN 1



DISTRITO 3 SECCIÓN 1



DISTRITO 3 SECCIÓN 2



DISTRITO 2 SECCIÓN 2



DISTRITO 3 SECCIÓN 2



DISTRITO 5 SECCIÓN 2

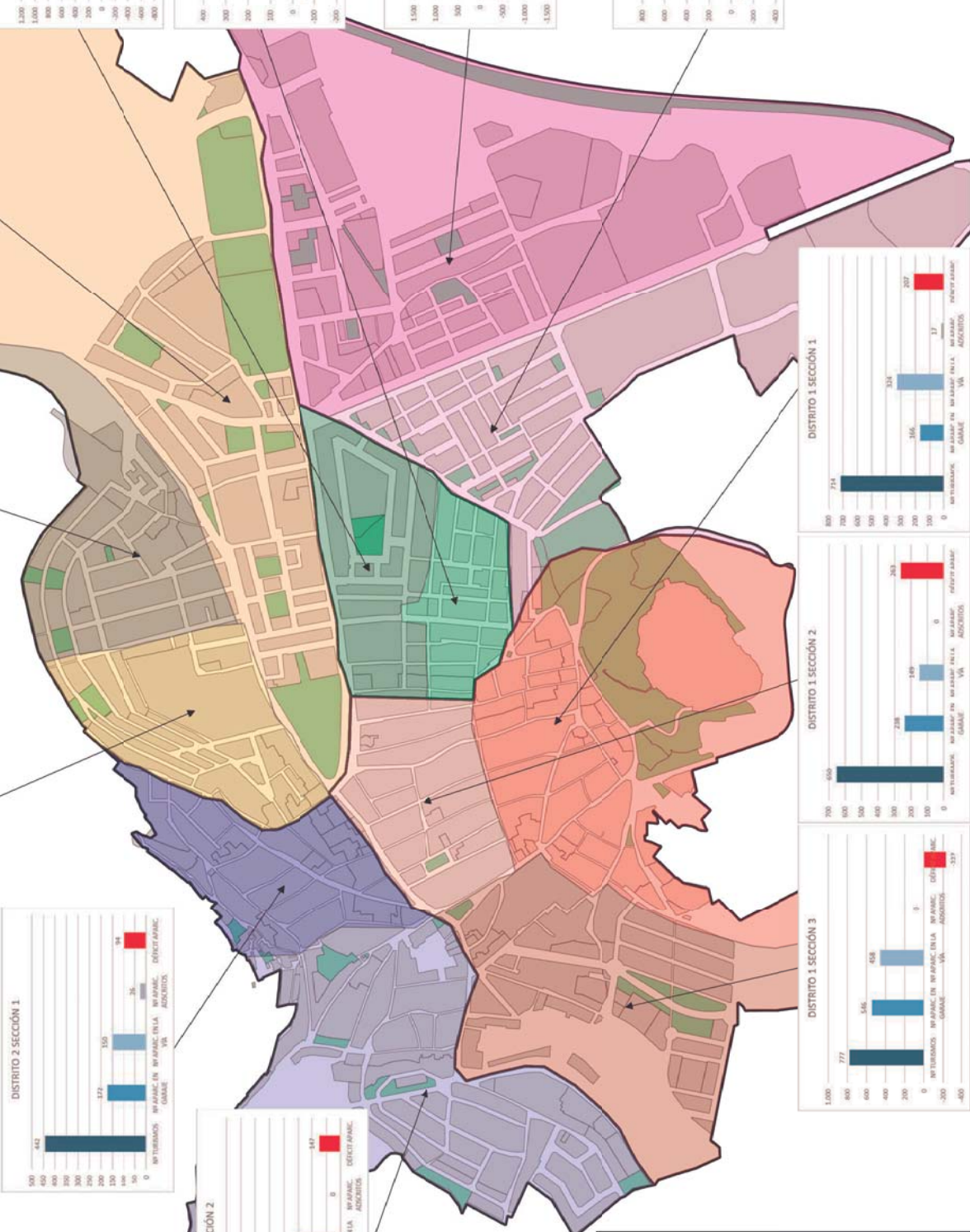


DISTRITO 5 SECCIÓN 1



**LEYENDA**

- Districtos y secciones
- D1/S1
- D1/S2
- D1/S3
- D2/S1
- D2/S2
- D3/S1
- D3/S2
- D4/S1
- D4/S2
- D4/S5
- D6/S1
- D6/S2
- Límites distritos



NUMERO AÑON DEL PROYECTO  
ANTONIO MABEL MONTAÑÉS LÓPEZ

TÍTULO DEL PROYECTO:

RECOGIDA DE DATOS, ANÁLISIS Y DIAGNÓSTICO PARA EL PLAN DE MOVILIDAD URBANA SOSTENIBLE DEL NÚCLEO DE ALCALÁ LA REAL (JAÉN)

FECHA: Julio 2021  
CLAVE:

ESCALA: 1:8.000

PLANO: CENSO DE APARCAMIENTO POR DISTRITO  
NUMERO DE PLANO: 6.7  
NOM: NOMBRE DEL FICHERO DIGITAL: ANOM67MAP09