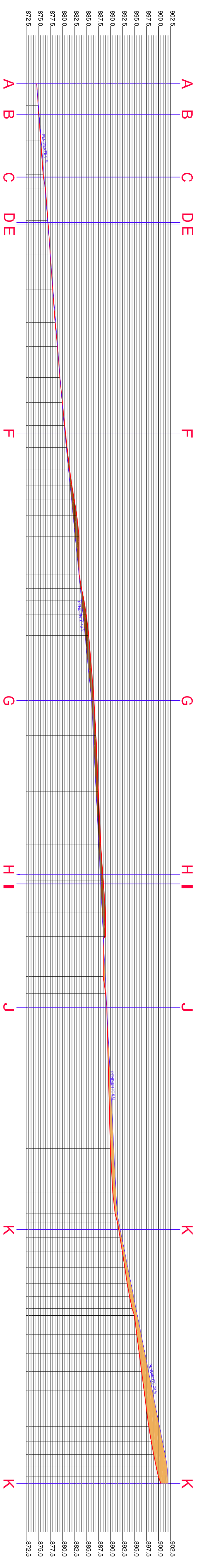
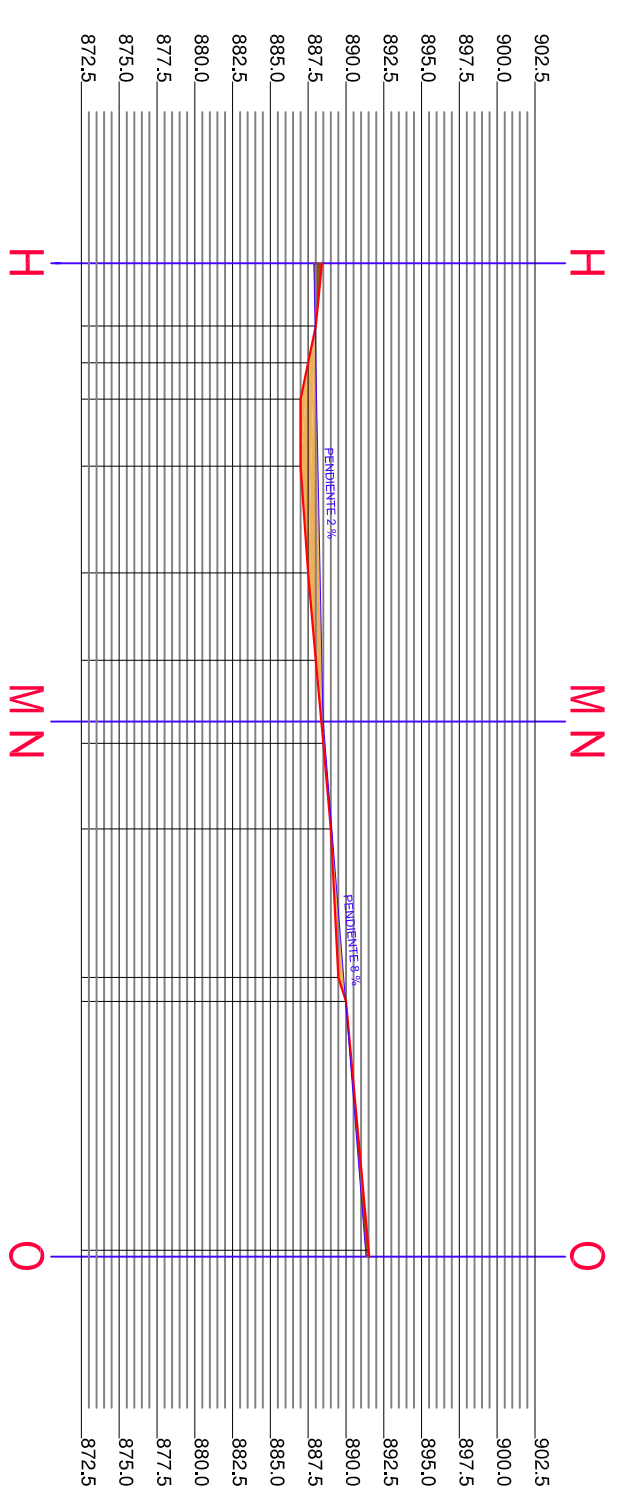


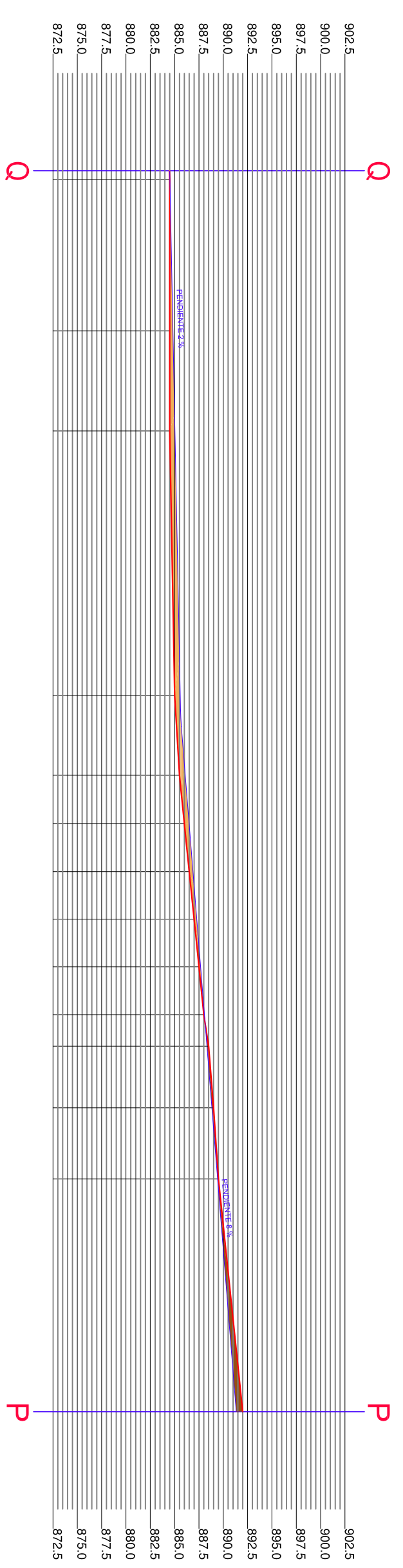
### VIAL 1



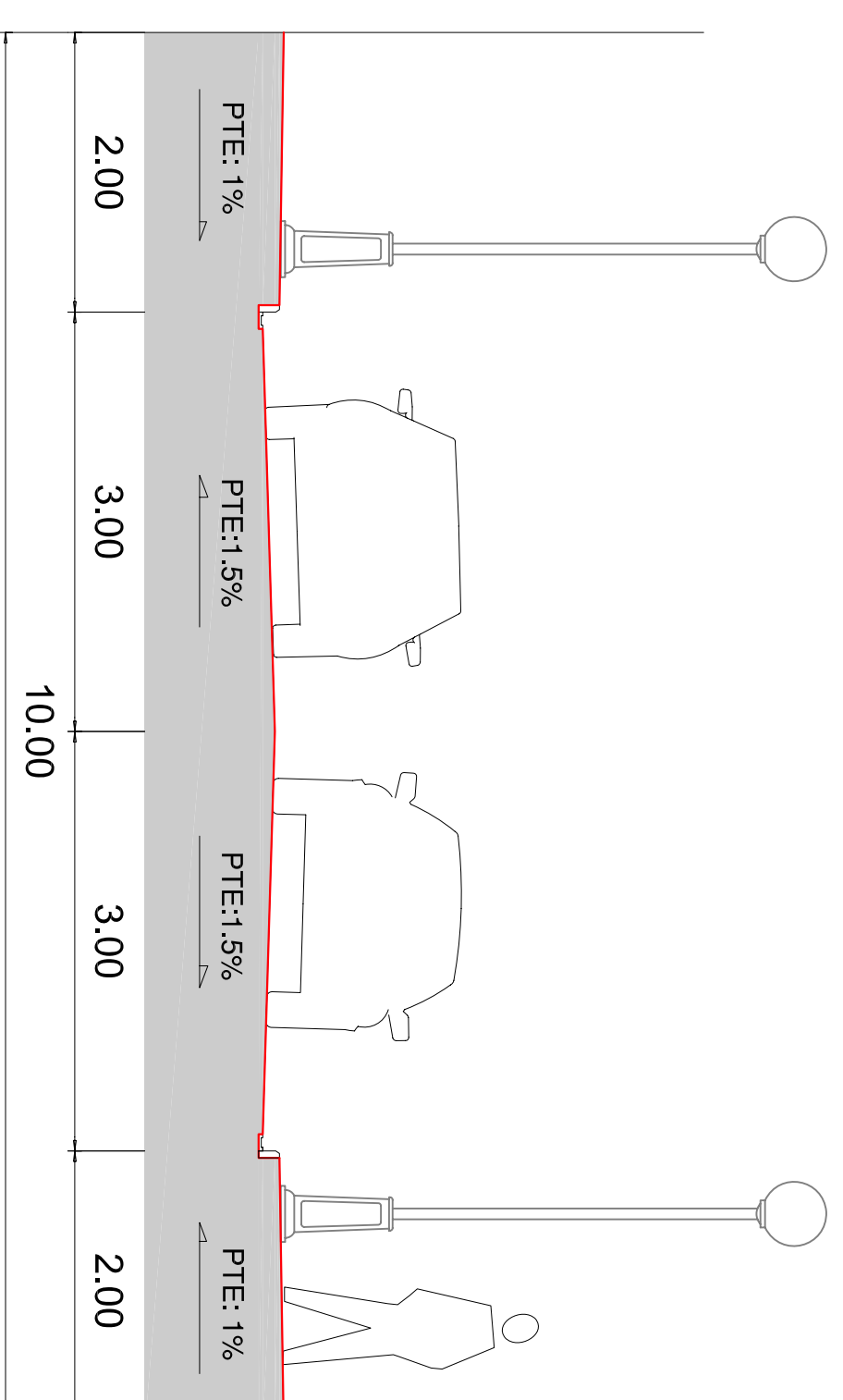
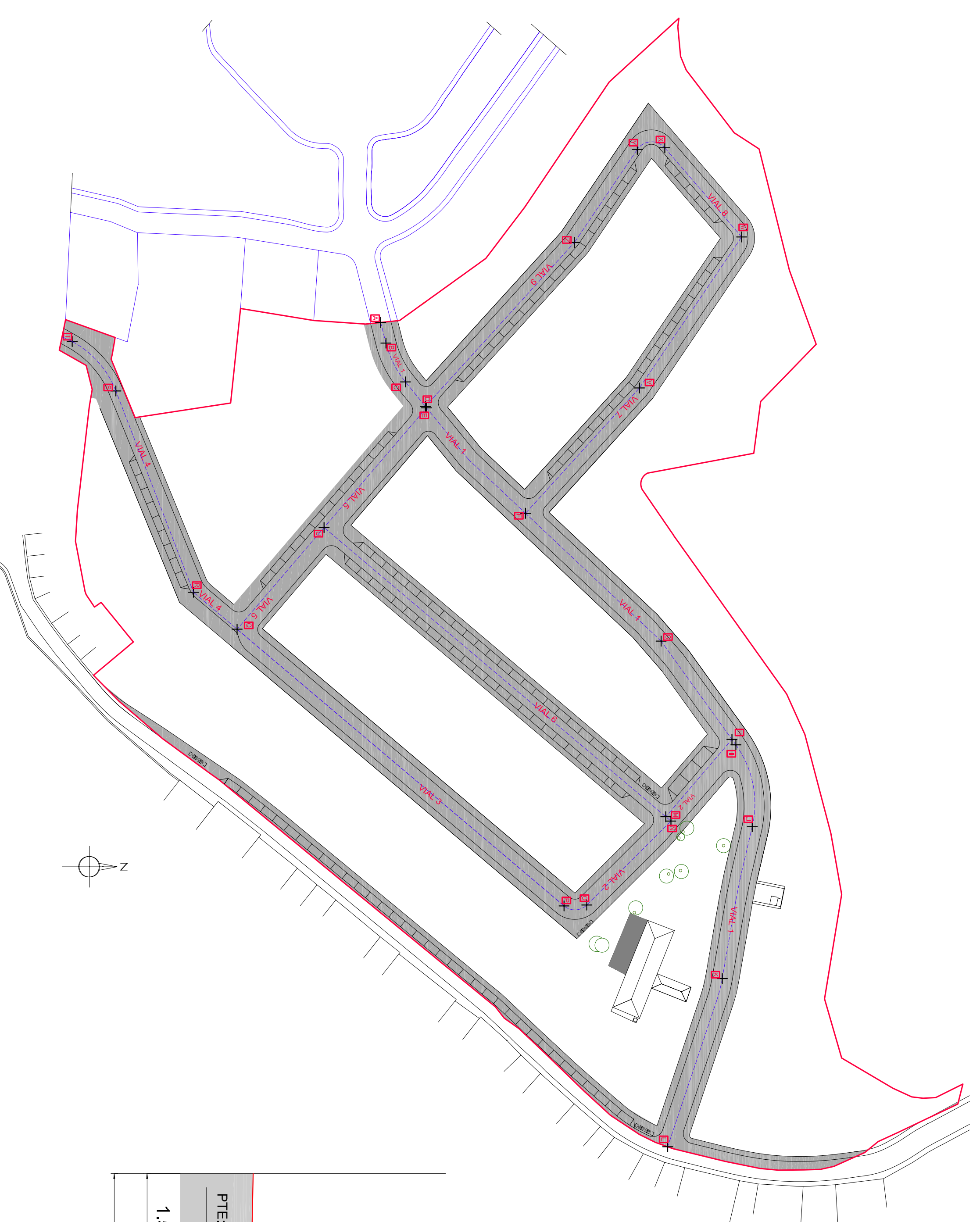
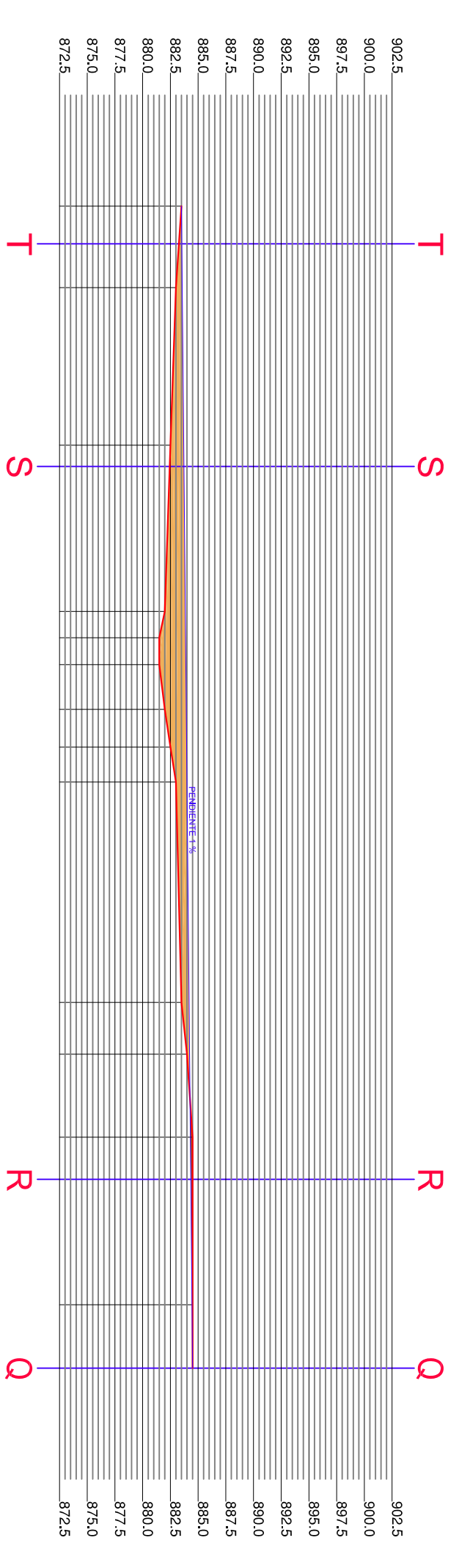
### VIAL 2



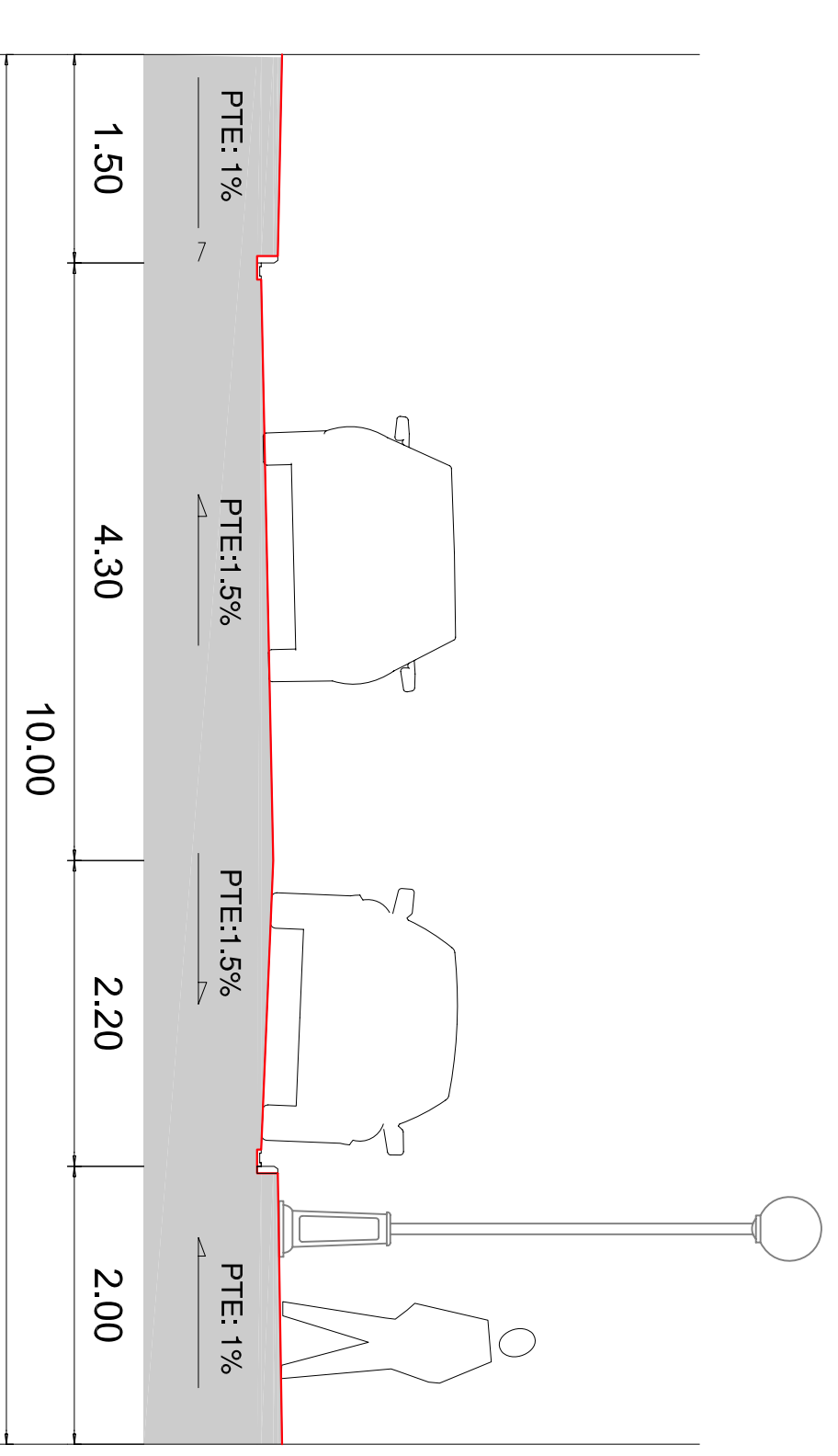
### VIAL 3



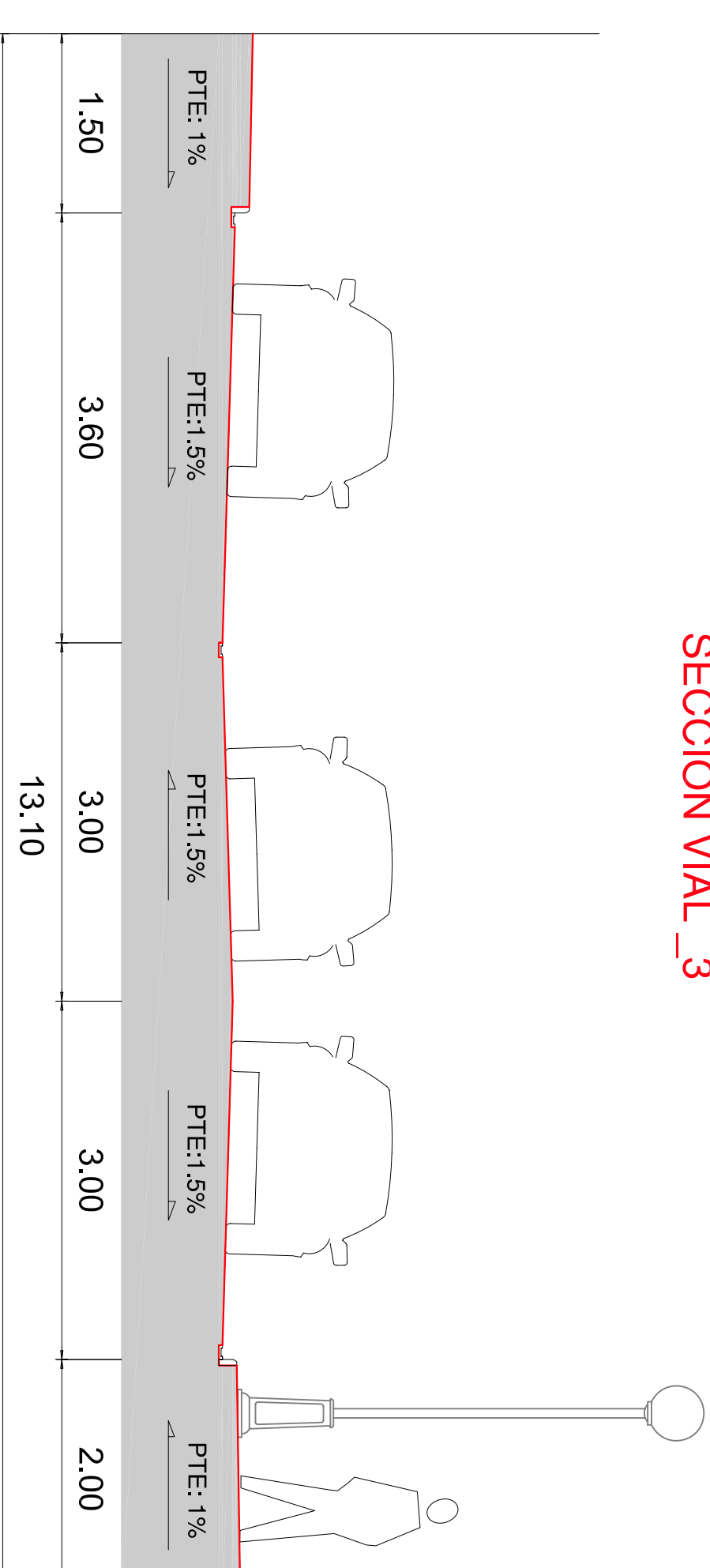
### VIAL 4



SECCION VIAL\_1  
SECCION VIAL\_2 (Tramo N-O)  
SECCION VIAL\_3



SECCION VIAL\_4



SECCION VIAL\_2 (Tramo H-M)

- DESMONTE
- TERRAPLEN
- TERRENO NATURAL
- RASANTE MODIFICADA
- LINEA DE SECCION (EJE VIAL)

NOTA:  
LOS PERFILES SON ORIENTATIVOS, EN EL PROYECTO DE URBANIZACIÓN PODRÁN VERSE MODIFICADAS LAS COTAS DE RASANTES PREVISITAS.