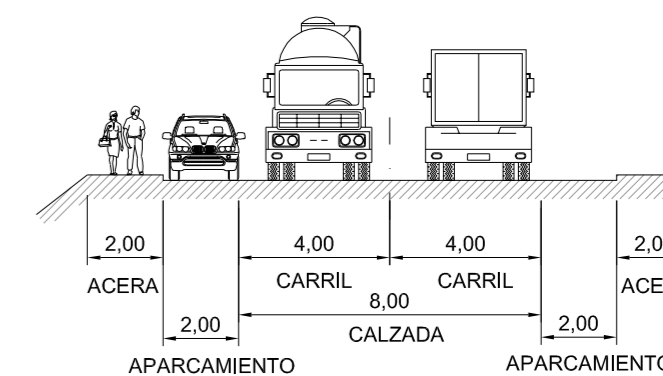
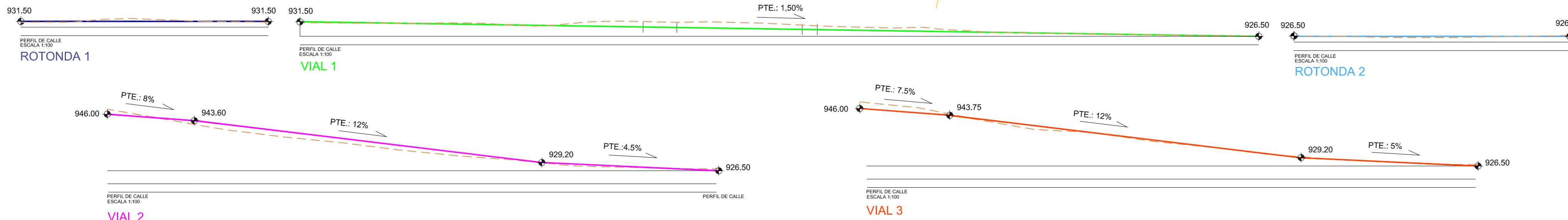
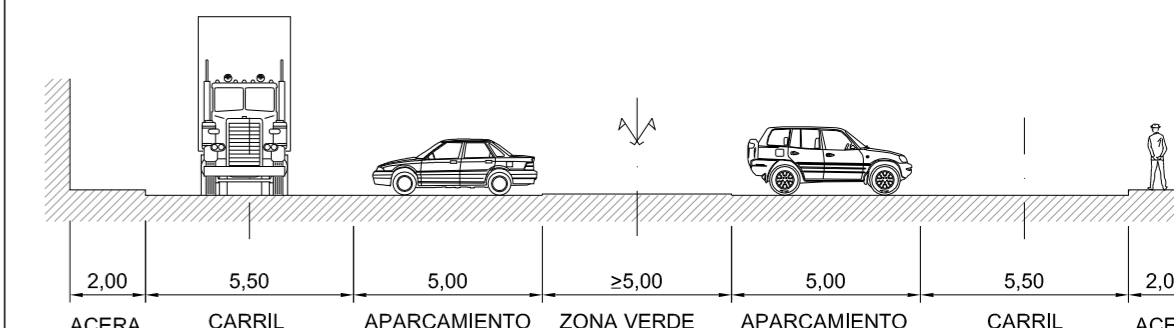


—	RASANTE VIAL 1	—	RASANTE ROTONDA 1
—	RASANTE VIAL 2	—	RASANTE ROTONDA 2
—	RASANTE VIAL 3	—	RASANTE TERRENO ACTUAL



SECCIÓN TIPO VIAL 1
COTAS EN METROS
ESCALA 1:20



SECCIÓN TIPO VIAL 2 Y VIAL 3
COTAS EN METROS
ESCALA 1:20

- - - LÍMITE DE LA UNIDAD DE EJECUCIÓN SA-5
— ALINEACIÓN EXTERIOR

LEYENDA			
- - -	TENDIDO ELÉCTRICO		
- - -	LÍNEA AÉREA DE TELEFONÍA		
- - -	CONDUCCIÓN DE GAS EN MEDIA		
- - -	CONDUCCIÓN DE GAS EN ALTA TRAMO II CORDOBA-JAÉN-GRANADA		

	X	Y	Z
BR-1	422198.892	4146900.682	931.500
BR-2	422368.110	4146952.721	930.500
BR-3	422569.229	4146953.356	927.000
BR-4	422529.878	4146819.246	938.000

ESTUDIO DE DETALLE DE LA UNIDAD DE EJECUCIÓN SA-5 DEL P.G.O.U. DE SANTA ANA EN ALCALÁ LA REAL. (JAÉN) 0.2

Situación: UE-SA.5. Santa Ana. Alcalá la Real. (Jaén).
 Promotor: Excmo. Ayuntamiento de Alcalá la Real.
 OCTUBRE 2009
 Escala: 1 / 1.000
 CIRQU3 Arquitectura y Urbanismo, s.l.
 C/ Gral. Delgado Serrano nº 8 - 2ºB. Martos (Jaén).
 C/ Madre Soledad Torres Acosta nº 2 - 8º. Jaén.

ALINEACIONES Y RASANTES