















-  SUELO URBANO Y URBANIZABLE
-  SUELO NO URBANIZABLE DEL HABITAT RURAL DISEMINADO
-  SNU-R SUELO NO URBANIZABLE RURAL
- SUELO NO URBANIZABLE DE ESPECIAL PROTECCION**
-  VIAS PECUARIAS Y
-  LUGARES ASOCIADOS (ABREVEDEROS, DESCANSADEROS, ETC.)
-  SNU-CS/AS ESPACIOS CATALOGADOS EN EL PEPMF DE LA PROVINCIA DE JAEN
-  SNU-LL SAN MARCOS Y LOS LLANOS
-  SNU-PN PROTECCION DE BOSQUE AUTOCTONO
-  SNU-PP PROTECCION DEL PAISAJE
-  SNU-PH PROTECCION HIDROLOGICA Y ACUIFEROS
-  SNU-RG PROTECCION POR RIESGOS GEOLOGICOS

 AYUNTAMIENTO DE ALCALÁ LA REAL		
MODIFICACION N° 5 del PLAN GENERAL DE ORDENACION URBANISTICA		
FECHA Septiembre 2009	DOCUMENTO ORDENACION	PLANO N° O-2
PLANO 	MODIFICACION del plano T-2 de CLASIFICACION DEL SUELO	
ESCALA 1/50.000	EQUIPO REDACTOR  TALES-UR S.C.	