

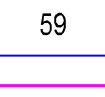

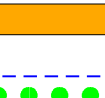




-  DELIMITACION DE LA RESERVA DE TERRENOS
-  48 NUMERO DE ORDEN DE FINCA
-  59 DELIMITACION Y NUMERO DE PARCELA CATASTRAL
-  024 DELIMITACION Y NUMERO DE POLIGONO DE RUSTICA
-  CAMINOS PUBLICOS EN CATASTRO
-  VIAS PECUARIAS
-  CONSTRUCCIONES E INSTALACIONES

AYUNTAMIENTO DE ALCALÁ LA REAL

PROYECTO DE DELIMITACION DE RESERVA DE TERRENOS EN LLANO DE MAZUELOS
ZONA 2 (SUR), para su incorporación al Patrimonio Municipal de Suelo

2

FINCAS CATASTRALES

1/2.000

Julio 2009

TALES-UR S.C. Profesional