
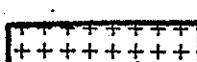
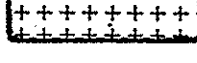






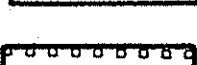







-  DELIMITACION DEL SUELO URBANO.
-  CERRADA EXTENSIVA.
-  CERRADA DENSIDAD MEDIA.
-  CASCO HISTORICO.
EN EL LIMITE ENTRE EL CASCO HISTORICO Y OTRAS ZONAS, ESTA ORDENANZA AFECTARA A AMBAS FACHADAS EXTERIORES
-  REGIMEN TRANSITORIO.
PLAN PARCIAL
-  CASCO ANTIGUO.
-  UNIFAMILIAR.
-  TOLERANCIA INDUSTRIAL.
-  UNIDAD DE ACTUACION.
-  AREA DE ESPECIAL REHABILITACION
-  EQUIPAMIENTOS COMUNITARIOS
-  ESPACIOS LIBRES
(PARQUES Y JADINES).
-  EQUIPAMIENTOS DOCENTES

PLAN GENERAL MUNICIPAL
ALCALA LA REAL

APROBADO DECRETAMENTE
Comandante de Casas Reales y Transportes
1º OCT 1988
JUNT. DE AND. 421

ORDENACION 5.1

**USOS PORMENORIZADOS EN EL
SUELO URBANO DE ALCALA LA REAL**

ESCALA
1:2.000

Manuel Escudero Piedra
INGENIERO DE CAMINOS

Salvador Martín de Molina
ASESOR JURIDICO

MP. Eugenia Urdiales Viedma
LDA. GEOGRAFIA URBANA

AYUNTAMIENTO DE ALCALÁ LA REAL	
MODIFICACION N° 1 del PLAN GENERAL DE ORDENACION URBANISTICA	
FECHA: Febrero 2007	INFORMACION
ESTADO: N	1-4
DESCRIPCION: MODIFICACION I.E. Parada en Republica Argentina en plano S.1 del PGOU de 1988	ESCALA: 1/2.000
PROYECTISTA: TALES-UR S.C.	PROYECTISTA: ANTONIO CARO MURCIA, para el Servicio de Contratación y Urbanismo