





- SUELO NO URBANIZABLE**
- SNU-HR** DE HABITAT RURAL DISEMINADO
 - SNU-R** RURAL
- SUELO NO URBANIZABLE DE ESPECIAL PROTECCION**
- SNU-AS** PAISAJE AGRARIO SINGULAR
 - SNU-PN** POR BOSQUE AUTOCTONO
 - SNU-RG** POR RIESGOS GEOLOGICOS
 - SNU-PH** PROTECCION HIDROLOGICA Y DE ACUIFEROS
- PROTECCION ARQUEOLOGICA**
- 64** SITIOS ARQUEOLOGICOS INVENTARIADOS EN SNU

 AYUNTAMIENTO DE ALCALÁ LA REAL JUNTA DE ANDALUCIA Consejería de Obras Públicas y Transportes		
PLAN GENERAL DE ORDENACIÓN URBANÍSTICA		
FECHA: C.P.U. 12 Julio 05	DOCUMENTO: TEXTO REFUNDIDO	PLANO Nº: BA-1
	PLANO: DELIMITACION DE SUELO DE CASILLAS DE BALAZOS	ESCALA: 1/5.000
EQUIPO REDACTOR:  TALES-UR S.C.	DIRECTORES DEL TRABAJO: MIGUEL ROSALES PEINADO, Ingeriero de Caminos Municipal ANTONIO CANO MURCIA, Jefe del Servicio de Contratación y Urbanismo	