





RIBERA BAJA

- DELIMITACION DE SUELO URBANO
- DELIMITACION DE HABITAT RURAL
- CONDUCCIONES
- ▲ PENDIENTE
- POZO DE REGISTRO
- SUMIDERO

|  |   |                   |   |
|--|---|-------------------|---|
|  <b>AYUNTAMIENTO DE ALCALÁ LA REAL</b><br><b>JUNTA DE ANDALUCÍA</b><br>Consejería de Obras Públicas y Transportes |   |                   |  |
| <b>PLAN GENERAL DE ORDENACIÓN URBANÍSTICA</b>  |   |                   |   |
| FECHA<br>C.P.U. 12 Julio 06  | DOCUMENTO<br>TEXTO REFUNDIDO  | PLANO Nº<br>RB-3  |   |
|   | PLANO<br>RED DE SANEAMIENTO<br>DE RIBERA BAJA   | ESCALA<br>1/2.000 |   |
| EQUIPO REDACTOR<br> <b>TALES-UR S.C.</b>  | DIRECTOR DEL TRABAJO<br>MIGUEL ROSALES PEÑADO, Ingeniero de Caminos Municipal<br>ANTONIO CANO MURCIA, Jefe del Servicio de Contratación y Urbanismo |                   |   |