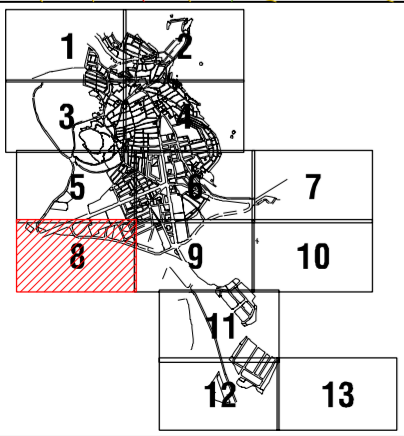


ZONA DE PROTECCION DEL CEMENTERIO (250 m.)  
ARTº 39 DEL DECRETO 95/2001, DE 3 DE ABRIL



**SUELO URBANO** LIMITE .....

<span style="border: 1px solid black; padding: 2px;">3</span>	ALTURA EN Nº DE PLANTAS
<span style="border-bottom: 1px dashed black; width: 20px; display: inline-block;"></span>	NUEVA ALINEACION EN SUELO URBANO (NO INCLUIDA EN UE)
<span style="border-bottom: 1px dashed black; width: 20px; display: inline-block;"></span>	RETANQUEO OBLIGATORIO DE FACHADA
<span style="background-color: #d2b48c; border: 1px solid black; padding: 2px;">1</span>	CASCO HISTORICO
<span style="background-color: #ff8c00; border: 1px solid black; padding: 2px;">2</span>	EDIFICACION EN MANZANA CERRADA
<span style="border: 1px solid black; padding: 2px;">2E</span>	CONDICIONES ESTETICAS PARTICULARES


<span style="background-color: #ffff00; border: 1px solid black; padding: 2px;">3</span>	<b>UNIFAMILIAR ADOSADA</b>
<span style="border: 1px solid black; padding: 2px;">1º</span>	GRADO 1º
<span style="border: 1px solid black; padding: 2px;">2º</span>	GRADO 2º
<span style="border: 1px solid black; padding: 2px;">3º</span>	GRADO 3º
<span style="border: 1px solid black; padding: 2px;">4º</span>	GRADO 4º
<span style="background-color: #fff2cc; border: 1px solid black; padding: 2px;">4</span>	<b>UNIFAMILIAR AISLADA</b>
<span style="border: 1px solid black; padding: 2px;">1º</span>	GRADO 1º
<span style="border: 1px solid black; padding: 2px;">2º</span>	GRADO 2º
<span style="border: 1px solid black; padding: 2px;">3º</span>	GRADO 3º
<span style="border: 1px solid black; padding: 2px;">4º</span>	GRADO 4º

<span style="background-color: #ffccff; border: 1px solid black; padding: 2px;">5</span>	<b>INDUSTRIAL</b>
<span style="border: 1px solid black; padding: 2px;">1º</span>	GRADO 1º
<span style="border: 1px solid black; padding: 2px;">2º</span>	GRADO 2º
<span style="border: 1px solid black; padding: 2px;">3º</span>	GRADO 3º
<span style="background-color: #ccffff; border: 1px solid black; padding: 2px;">6</span>	<b>TERCIARIO</b>
<span style="border: 1px solid black; padding: 2px;">1º</span>	GRADO 1º
<span style="border: 1px solid black; padding: 2px;">2º</span>	GRADO 2º
<span style="border: 1px solid black; padding: 2px;">3º</span>	GRADO 3º


<span style="background-color: #add8e6; border: 1px solid black; padding: 2px;">DOC</span>	EDUCATIVO	<span style="background-color: #add8e6; border: 1px solid black; padding: 2px;">REL</span>	RELIGIOSO
<span style="background-color: #add8e6; border: 1px solid black; padding: 2px;">DEP</span>	DEPORTIVO	<span style="background-color: #add8e6; border: 1px solid black; padding: 2px;">PAD</span>	PUBLICO ADMINISTRATIVO
<span style="background-color: #add8e6; border: 1px solid black; padding: 2px;">CUL</span>	CULTURAL		
<span style="background-color: #add8e6; border: 1px solid black; padding: 2px;">SAN</span>	SANITARIO		
<span style="background-color: #add8e6; border: 1px solid black; padding: 2px;">SAS</span>	SOCIAL ASISTENCIAL		
<span style="background-color: #add8e6; border: 1px solid black; padding: 2px;">SU</span>	SERVICIOS URBANOS		
<span style="background-color: #add8e6; border: 1px solid black; padding: 2px;">SI</span>	SERVICIOS INFRAESTRUCTURALES		
<span style="background-color: #add8e6; border: 1px solid black; padding: 2px;">PO</span>	POLIVALENTE		

<span style="background-color: #90ee90; border: 1px solid black; padding: 2px;">APU</span>	AREA PUBLICA
<span style="background-color: #90ee90; border: 1px solid black; padding: 2px;">ZV</span>	ZONA VERDE
<span style="border: 1px dashed black; padding: 2px;">UE-Nº</span>	UNIDAD DE EJECUCION
<span style="border: 1px dashed black; padding: 2px;">APA-Nº</span>	AREA CON PLANEAMIENTO APROBADO
<span style="border: 1px solid black; padding: 2px;">*</span>	PROTECCION DEL PATRIMONIO INMUEBLE (Véase plano AR-8)
<span style="border: 1px solid black; padding: 2px;">SG</span>	SISTEMA GENERAL DOTACIONAL

<span style="border-bottom: 1px dashed black; width: 20px; display: inline-block;"></span>	<b>SUELO URBANIZABLE</b>
<span style="border-bottom: 1px dashed black; width: 20px; display: inline-block;"></span>	LIMITE
<span style="border: 1px solid black; padding: 2px;">S-Nº</span>	SECTORIZADO
<span style="border: 1px solid black; padding: 2px;">NS-Nº</span>	NO SECTORIZADO
<span style="border: 1px solid black; padding: 2px;">O-Nº</span>	ORDENADO
<span style="border: 1px solid black; padding: 2px;">SUELO NO URBANIZABLE DE ESPECIAL PROTECCION</span>	
<span style="border-bottom: 1px dotted black; width: 20px; display: inline-block;"></span>	VIAS PECUARIAS
<span style="border: 1px solid black; padding: 2px;">3</span>	Cordel de Alcaudete a Granada, anchura de 37,61 m.
<span style="color: red;">.....</span>	TRAZADO ORIENTATIVO A SU PASO POR EL NUCLEO



**AYUNTAMIENTO DE ALCALÁ LA REAL**  
**JUNTA DE ANDALUCIA**  
 Consejería de Obras Públicas y Transportes

<b>PLAN GENERAL DE ORDENACION URBANISTICA</b>		
FECHA: C.P.U. 12 Julio 05	DOCUMENTO: <b>TEXTO REFUNDIDO</b>	PLANO Nº: <b>AR-2.8</b>
	PLANO: <b>CALIFICACION DEL SUELO Y REGULACION DE LA EDIFICACION DE ALCALA LA REAL</b>	ESCALA: <b>1/2.000</b>
EQUIPO REDACTOR: <b>TALES-UR S.C.</b>	DIRECTORES DEL TRABAJO: <b>MIGUEL ROSALES PEINADO, Ingeniero de Caminos Municipal</b> <b>ANTONIO CANO MURCIA, Jefe del Servicio de Construcción y Urbanismo</b>	