





A Alcalá la Real 8.5 Km.

- ..... DELIMITACION DE SUELO URBANO
- CONDUCCIONES
- ⊙ BOCA DE RIEGO
- ] TAPON
- ⊠ LLAVE DE PASO EN ARQUETA
- ⊞ LLAVE DE PASO ENTERRADA

 <b>AYUNTAMIENTO DE ALCALÁ LA REAL</b> <b>JUNTA DE ANDALUCÍA</b> Consejería de Obras Públicas y Transportes		
<b>PLAN GENERAL DE ORDENACIÓN URBANÍSTICA</b>		
FECHA C.P.U. 12 JUN 00	DOCUMENTO TEXTO REFUNDIDO	PLANO Nº <b>EN-2</b>
		ESCALA 1/3.000
EMPRENDADOR  <b>TALEUR S.C.</b>		DIRECTORES DE TRABAJO <b>MIGUEL ROSALES PEINADO</b> , Ingeniero de Caminos Municipal <b>ANTONIO CANO MURCIA</b> , Jefe del Servicio de Contratación y Urbanismo